



República del Ecuador
GOBIERNO CANTONAL DE SUCRE
SECRETARÍA

AVISO AL PÚBLICO No. 163

SE HACE CONOCER A QUIENES INTERESE QUE LA SEÑORA **MERO BRIONES MERCEDES EMILIA**, HA SOLICITADO AL GOBIERNO CANTONAL DE SUCRE, SE LE DE EN VENTA UN LOTE DE TERRENO UBICADO EN EL SITIO **EL PUEBLITO**, PARROQUIA CHARAPOTO, CANTÓN SUCRE, EL MISMO QUE TIENE LAS SIGUIENTES CARACTERÍSTICAS:

NORTE: 12.50 MTS. CON PROPIEDAD DE LA SRA. AURORA MERO

SUR: 12.50 MTS. CON PROPIEDAD DEL SR. AGAPO MERA

ESTE: 8.00 MTS. CON CALLE NICOLAS LUCAS

OESTE: 8.00 MTS. CON PROPIEDAD DEL SR. WALTER SOLEDISPA

SUPERFICIE TOTAL 100.00 M2

SI DENTRO DE VEINTE DÍAS CONTADOS DESDE LA FECHA QUE SE PUBLICA ESTE CARTEL NO SE PRESENTA OPOSICIÓN ALGUNA, LA INSTITUCIÓN MUNICIPAL CONTINUARA CON LOS TRAMITES DE LEY PARA LA OBTENCIÓN DE LA ESCRITURA DE ESTE PREDIO.

SE COMISIONA AL SEÑOR COMISARIO DE LA PARROQUIA CHARAPOTO, PARA QUE REALICE LA PRESENTE DILIGENCIA.

BAHÍA DE CARÁQUEZ, OCTUBRE 14 DEL 2010

Solanda Falcones Falcones
SECRETARIA GENERAL DEL CONCEJO DE SUCRE



República del Ecuador
GOBIERNO CANTONAL DE SUCRE
SECRETARÍA

AVISO AL PÚBLICO No. 164

SE HACE CONOCER A QUIENES INTERESE QUE EL SEÑOR **MURILLO RAMON DEMESIO**, HA SOLICITADO AL GOBIERNO CANTONAL DE SUCRE, SE LE DE EN VENTA UN LOTE DE TERRENO UBICADO EN EL SITIO EL PUEBLITO, PARROQUIA CHARAPOTO, CANTÓN SUCRE, EL MISMO QUE TIENE LAS SIGUIENTES CARACTERÍSTICAS:

NORTE: 9.80 MTS. CON CALLE EDWIN VELASQUEZ

SUR: 9.80 MTS. CON PROPIEDAD DEL SR. JUAN DEMERA

ESTE: 14.00 MTS. CON PROPIEDAD DEL SR. IVAN MERO

OESTE: 14.00 MTS. CON PROPIEDAD DEL SR. FALCONES CHAVEZ

SUPERFICIE TOTAL: 137.20 M2

SI DENTRO DE VEINTE DÍAS CONTADOS DESDE LA FECHA QUE SE PUBLICA ESTE CARTEL NO SE PRESENTA OPOSICIÓN ALGUNA, LA INSTITUCIÓN MUNICIPAL CONTINUARA CON LOS TRAMITES DE LEY PARA LA OBTENCIÓN DE LA ESCRITURA DE ESTE PREDIO.

SE COMISIONA AL SEÑOR COMISARIO DE LA PARROQUIA CHARAPOTO, PARA QUE REALICE LA PRESENTE DILIGENCIA.

BAHÍA DE CARÁQUEZ, OCTUBRE 14 DEL 2010

Solanda Falcones Falcones
SECRETARIA GENERAL DEL CONCEJO DE SUCRE



República del Ecuador

**GOBIERNO CANTONAL DE SUCRE
SECRETARÍA**

AVISO AL PÚBLICO No. 176

SE HACE CONOCER A QUIENES INTERESE QUE LA SEÑORA **MURILLO MERO MARIA DOLORES**, HA SOLICITADO AL GOBIERNO CANTONAL DE SUCRE, SE LE DE EN VENTA UN LOTE DE TERRENO UBICADO EN EL SITIO EL PUEBLITO, PARROQUIA CHARAPOTO, CANTÓN SUCRE, EL MISMO QUE TIENE LAS SIGUIENTES CARACTERÍSTICAS:

NORTE: 15.00 MTS. CON PROPIEDAD DE LA SRA. DOLORES MERO

SUR: 15.00 MTS. CON PROPIEDAD DE DEMERA FALCONES

ESTE: 9.00 MTS. CON PROPIEDAD DEL SR. MANUEL ZAMBRANO

OESTE: 9.00 MTS. CON PROPIEDAD DE DOLORES MERO Y CALLEJON FAMILIAR DE 3 MTS. DE ANCHO

SUPERFICIE TOTAL: 135.00 M2

SI DENTRO DE VEINTE DÍAS CONTADOS DESDE LA FECHA QUE SE PUBLICA ESTE CARTEL NO SE PRESENTA OPOSICIÓN ALGUNA, LA INSTITUCIÓN MUNICIPAL CONTINUARA CON LOS TRAMITES DE LEY PARA LA OBTENCIÓN DE LA ESCRITURA DE ESTE PREDIO.

SE COMISIONA AL SEÑOR COMISARIO DE LA PARROQUIA CHARAPOTO, PARA QUE REALICE LA PRESENTE DILIGENCIA.

BAHÍA DE CARÁQUEZ, OCTUBRE 19 DEL 2010

Solanda Falcones Falcones

SECRETARIA GENERAL DEL CONCEJO DE SUCRE



República del Ecuador
GOBIERNO CANTONAL DE SUCRE
SECRETARÍA

AVISO AL PÚBLICO No. 178

SE HACE CONOCER A QUIENES INTERESE QUE LA SEÑORA **RAMIREZ FARIAS ROSA ISABEL**, HA SOLICITADO AL GOBIERNO CANTONAL DE SUCRE, SE LE DE EN VENTA UN LOTE DE TERRENO UBICADO EN EL SITIO EL PUEBLITO, PARROQUIA CHARAPOTO, CANTÓN SUCRE, EL MISMO QUE TIENE LAS SIGUIENTES CARACTERÍSTICAS:

NORTE: 15.20 MTS. CON CALLE LEONIDAS PLAZA

SUR: 15.20 MTS. CON PROPIEDAD DEL SR. BIENVENIDO RAMIREZ

ESTE: 8.00 MTS. CON PROPIEDAD DE LA SRA. EDILMA SALAZAR

OESTE: 8.10 MTS. CON CALLE FRANCISCO PINTO

SUPERFICIE TOTAL: 122.36 M2

SI DENTRO DE VEINTE DÍAS CONTADOS DESDE LA FECHA QUE SE PUBLICA ESTE CARTEL NO SE PRESENTA OPOSICIÓN ALGUNA, LA INSTITUCIÓN MUNICIPAL CONTINUARA CON LOS TRAMITES DE LEY PARA LA OBTENCIÓN DE LA ESCRITURA DE ESTE PREDIO.

SE COMISIONA AL SEÑOR COMISARIO DE LA PARROQUIA CHARAPOTO, PARA QUE REALICE LA PRESENTE DILIGENCIA.

BAHÍA DE CARÁQUEZ, OCTUBRE 19 DEL 2010

Solanda Falcones Falcones
SECRETARIA GENERAL DEL CONCEJO DE SUCRE



República del Ecuador

**GOBIERNO CANTONAL DE SUCRE
SECRETARÍA**

AVISO AL PÚBLICO No. 177

SE HACE CONOCER A QUIENES INTERESE QUE LA SEÑORA PINTO CHUMO ANGELA DEL CARMEN, HA SOLICITADO AL GOBIERNO CANTONAL DE SUCRE. SE LE DE EN VENTA UN LOTE DE TERRENO UBICADO EN EL SITIO EL PUEBLITO, PARROQUIA CHARAPOTO, CANTÓN SUCRE, EL MISMO QUE TIENE LAS SIGUIENTES CARACTERÍSTICAS:

NORTE: 8.50 MTS. CON PROPIEDAD DE LA SRA. LIDIA CHUMO

SUR: 8.50 MTS. CON CALLE 3 DE MAYO

ESTE: 10.50 MTS. CON PROPIEDAD DE MARIANA CHUMO Y LIDIA CHUMO

OESTE: 10.50 MTS. CON PROPIEDAD DEL SR. CARLOS PINTO

SUPERFICIE TOTAL: 89.25 M2

SI DENTRO DE VEINTE DÍAS CONTADOS DESDE LA FECHA QUE SE PUBLICA ESTE CARTEL NO SE PRESENTA OPOSICIÓN ALGUNA, LA INSTITUCIÓN MUNICIPAL CONTINUARA CON LOS TRAMITES DE LEY PARA LA OBTENCIÓN DE LA ESCRITURA DE ESTE PREDIO.

SE COMISIONA AL SEÑOR COMISARIO DE LA PARROQUIA CHARAPOTO. PARA QUE REALICE LA PRESENTE DILIGENCIA.

BAHÍA DE CARÁQUEZ, OCTUBRE 19 DEL 2010

Solanda Falcones Falcones

SECRETARIA GENERAL DEL CONCEJO DE SUCRE



República del Ecuador
GOBIERNO CANTONAL DE SUCRE
SECRETARÍA

AVISO AL PÚBLICO No. 170

SE HACE CONOCER A QUIENES INTERESE QUE EL SEÑOR **PINTO MERO JOSE AURELIO**, HA SOLICITADO AL GOBIERNO CANTONAL DE SUCRE, SE LE DE EN VENTA UN LOTE DE TERRENO UBICADO EN EL SITIO EL PUEBLITO, PARROQUIA CHARAPOTO, CANTÓN SUCRE, EL MISMO QUE TIENE LAS SIGUIENTES CARACTERÍSTICAS:

NORTE: 16.50 MTS. CON PROPIEDAD DE LA SRA. LUCRECIA DEMERA

SUR: 18.60 MTS. CON PROPIEDAD DEL SR. PATRICIO URETA

ESTE: 7.00 MTS. CON PROPIEDAD DEL SR. ALBERTO PINTO

OESTE: 9.10 MTS. CON CALLEJON FAMILIAR DE 3 MTS. DE ANCHO

SUPERFICIE TOTAL: 141.27 M2

SI DENTRO DE VEINTE DÍAS CONTADOS DESDE LA FECHA QUE SE PUBLICA ESTE CARTEL NO SE PRESENTA OPOSICIÓN ALGUNA, LA INSTITUCIÓN MUNICIPAL CONTINUARA CON LOS TRAMITES DE LEY PARA LA OBTENCIÓN DE LA ESCRITURA DE ESTE PREDIO.

SE COMISIONA AL SEÑOR COMISARIO DE LA PARROQUIA CHARAPOTO, PARA QUE REALICE LA PRESENTE DILIGENCIA.

BAHÍA DE CARÁQUEZ, OCTUBRE 19 DEL 2010

Solanda Falcones Falcones
SECRETARIA GENERAL DEL CONCEJO DE SUCRE



República del Ecuador
GOBIERNO CANTONAL DE SUCRE
SECRETARÍA

AVISO AL PÚBLICO No. 171

SE HACE CONOCER A QUIENES INTERESE QUE EL SEÑOR PINTO DEMERA NESTOR ALEXANDER, HA SOLICITADO AL GOBIERNO CANTONAL DE SUCRE, SE LE DE EN VENTA UN LOTE DE TERRENO UBICADO EN EL SITIO EL PUEBLITO, PARROQUIA CHARAPOTO, CANTÓN SUCRE, EL MISMO QUE TIENE LAS SIGUIENTES CARACTERÍSTICAS:

NORTE: 12.90 MTS. CON PROPIEDAD DEL SR. IVAN MORAN

SUR: 12.90 MTS. CON PROPIEDAD DEL SR. PEDRO PINTO

ESTE: 9.10 MTS. CON PROPIEDAD DEL SR. PEDRO PINTO

OESTE: 9.10 MTS. CON CALLE FRANCISCO PINTO

SUPERFICIE TOTAL: 117.39 M2

SI DENTRO DE VEINTE DÍAS CONTADOS DESDE LA FECHA QUE SE PUBLICA ESTE CARTEL NO SE PRESENTA OPOSICIÓN ALGUNA, LA INSTITUCIÓN MUNICIPAL CONTINUARÁ CON LOS TRAMITES DE LEY PARA LA OBTENCIÓN DE LA ESCRITURA DE ESTE PREDIO.

SE COMISIONA AL SEÑOR COMISARIO DE LA PARROQUIA CHARAPOTO, PARA QUE REALICE LA PRESENTE DILIGENCIA.

BAHÍA DE CARÁQUEZ, OCTUBRE 19 DEL 2010

Solanda Falcones Falcones
SECRETARIA GENERAL DEL CONCEJO DE SUCRE



República del Ecuador

**GOBIERNO CANTONAL DE SUCRE
SECRETARÍA**

AVISO AL PÚBLICO No. 169

SE HACE CONOCER A QUIENES INTERESE QUE EL SEÑOR **DEMERA CHINGA WELLINGTON RAFAEL**, HA SOLICITADO AL GOBIERNO CANTONAL DE SUCRE. SE LE DE EN VENTA UN LOTE DE TERRENO UBICADO EN EL SITIO EL PUEBLITO, PARROQUIA CHARAPOTO, CANTÓN SUCRE, EL MISMO QUE TIENE LAS SIGUIENTES CARACTERÍSTICAS:

NORTE: 9.00 MTS. CON CALLEJON PUBLICO DE 4.50 MTS. DE ANCHO

SUR: 9.00 MTS. CON PROPIEDAD DE LA SRA. TAMARA CHINGA

ESTE: 17.50 MTS. CON PROPIEDAD DE LA SRA. MARIA CENTENO

OESTE: 17.50 MTS. CON PROPIEDAD DEL SR. HECTOR MERA

SUPERFICIE TOTAL: 157.50 M2

SI DENTRO DE VEINTE DÍAS CONTADOS DESDE LA FECHA QUE SE PUBLICA ESTE CARTEL NO SE PRESENTA OPOSICIÓN ALGUNA, LA INSTITUCIÓN MUNICIPAL CONTINUARÁ CON LOS TRAMITES DE LEY PARA LA OBTENCIÓN DE LA ESCRITURA DE ESTE PREDIO.

SE COMISIONA AL SEÑOR COMISARIO DE LA PARROQUIA CHARAPOTO, PARA QUE REALICE LA PRESENTE DILIGENCIA.

BAHÍA DE CARÁQUEZ, OCTUBRE 19 DEL 2010

Solanda Falcones Falcones
SECRETARIA GENERAL DEL CONCEJO DE SUCRE



**República del Ecuador
GOBIERNO CANTONAL DE SUCRE
SECRETARIA GENERAL**

AVISO AL PÚBLICO No. 181

SE HACE CONOCER A QUIENES INTERESE QUE LA SEÑORA LOOR PISCO MARGARITA DEL CARMEN, HA SOLICITADO AL GOBIERNO CANTONAL DE SUCRE, SE LE CONCEDA EN VENTA UN LOTE DE TERRENO UBICADO EN BELLAVISTA, PARROQUIA BAHIA DE CARAQUEZ, CANTON SUCRE, EL MISMO QUE TIENE LAS SIGUIENTES CARACTERISTICAS:

NORTE: 20.00 MTS CON LOTE # 15
SUR: 20.00 MTS CON LOTE # 13
ESTE: 13.40 MTS CON CALLE PEATONAL
OESTE: 13.20 MTS CON LOTE # 16

SUPERFICIE TOTAL: 266.00 M2.

SI DENTRO DE VEINTE DIAS CONTADOS DESDE LA FECHA QUE SE PUBLICA ESTE CARTEL NO SE PRESENTA OPOSICION ALGUNA, LA INSTITUCION MUNICIPAL CONTINUARA CON LOS TRAMITES DE LEY PARA LA OBTENCION DE LA ESCRITURA DE ESTE PREDIO.

SE COMISIONA AL SEÑOR COMISARIO MUNICIPAL DEL CANTON SUCRE, PARA QUE REALICE LA PRESENTE DILIGENCIA.

BAHIA DE CARAQUEZ, OCTUBRE 21 DEL 2010

Solanda Falcones Falcones
SECRETARIA GENERAL DEL CONCEJO DE SUCRE



**República del Ecuador
GOBIERNO CANTONAL DE SUCRE
SECRETARIA GENERAL**

AVISO AL PÚBLICO No. 180

SE HACE CONOCER A QUIENES INTERESE QUE LA SEÑORA ZAMBRANO LOOR VIVIANA ELIZABETH, HA SOLICITADO AL GOBIERNO CANTONAL DE SUCRE, SE LE CONCEDA EN VENTA UN LOTE DE TERRENO UBICADO EN BELLAVISTA, PARROQUIA BAHIA DE CARAQUEZ, CANTON SUCRE, EL MISMO QUE TIENE LAS SIGUIENTES CARACTERISTICAS:

NORTE: 20.00 MTS CON LOTE # 14
SUR: 20.00 MTS CON LOTE # 12
ESTE: 9.30 MTS CON CALLE PEATONAL
OESTE: 9.30 MTS CON AREA VERDE

SUPERFICIE TOTAL: 186.00 M2.

SI DENTRO DE VEINTE DIAS CONTADOS DESDE LA FECHA QUE SE PUBLICA ESTE CARTEL NO SE PRESENTA OPOSICION ALGUNA, LA INSTITUCION MUNICIPAL CONTINUARA CON LOS TRAMITES DE LEY PARA LA OBTENCION DE LA ESCRITURA DE ESTE PREDIO.

SE COMISIONA AL SEÑOR COMISARIO MUNICIPAL DEL CANTON SUCRE, PARA QUE REALICE LA PRESENTE DILIGENCIA.

BAHIA DE CARAQUEZ, OCTUBRE 21 DEL 2010

Solanda Falcones Falcones
SECRETARIA GENERAL DEL CONCEJO DE SUCRE



**República del Ecuador
GOBIERNO CANTONAL DE SUCRE
SECRETARIA GENERAL**

AVISO AL PUBLICO No. 030

SE HACE CONOCER A QUIENES INTERESE QUE EL SEÑOR ANGEL OREJUELA PANTA, HA SOLICITADO AL GOBIERNO CANTONAL DE SUCRE, LE DE EN VENTA UN LOTE DE TERRENO, UBICADO EN LA CIUDADELA FANCA DE LA PARROQUIA LEONIDAS PLAZA, CANTON SUCRE, CON LOS SIGUIENTES LINDEROS Y MEDIDAS:

NORTE:	9,00 MTS. CON LOTE # 3
SUR:	9,00. MTS. CON CALLE PUBLICA
ESTE:	14,00 MTS. CON LOTE # 13
OESTE:	14,00 MTS. CON LOTE # 15
SUPERFICIE TOTAL:	126,00 MTS2.

SI DENTRO DE VEINTE DIAS CONTADOS DESDE LA FECHA QUE SE PUBLICA ESTE CARTEL NO SE PRESENTA OPOSICION ALGUNA, LA INSTITUCION MUNICIPAL CONTINUARA CON LOS TRAMITES DE LEY PARA LA OBTENCION DE LA ESCRITURA DE ESTE PREDIO.

SE COMISIONA AL SEÑOR COMISARIO MUNICIPAL DEL CANTON SUCRE, PARA QUE REALICE LA PRESENTE DILIGENCIA.

BAHIA DE CARAQUEZ, MAYO 06 DE 2010

SOLANDA FALCONES FALCONES
SECRETARIA GENERAL DEL CONCEJO DE SUCRE





**República del Ecuador
GOBIERNO CANTONAL DE SUCRE
SECRETARIA GENERAL**

AVISO AL PÚBLICO No. 155

SE HACE CONOCER A QUIENES INTERESE QUE EL SEÑOR FIDEL NAPOLEON VALENCIA DEMERA, HA SOLICITADO AL GOBIERNO CANTONAL DE SUCRE, SE LE CONCEDA EN VENTA UN LOTE DE TERRENO UBICADO EN EL SITIO SANTA TERESA, PARROQUIA CHARAPOTO, CANTON SUCRE, EL MISMO QUE TIENE LAS SIGUIENTES CARACTERISTICAS:

NORTE: 15,00 MTS CON PROPIEDAD ADRIANA ZAMBRANO
SUR 19,00 MTS CON PROPIEDAD DE ROSA CHUMO
ESTE: 13,00 MTS CON VIA SAN JACINTO CHARAPOTO
OESTE: 12,50 MTS CON PROPIEDAD FACUNDO BERMUDEZ
SUPERFICIE TOTAL: 216,25 M2.

SI DENTRO DE VEINTE DIAS CONTADOS DESDE LA FECHA QUE SE PUBLICA ESTE CARTEL NO SE PRESENTA OPOSICION ALGUNA, LA INSTITUCION MUNICIPAL CONTINUARA CON LOS TRAMITES DE LEY PARA LA OBTENCION DE LA ESCRITURA DE ESTE PREDIO.

SE COMISIONA AL SEÑOR COMISARIO MUNICIPAL DE LA PARROQUIA CHARAPOTO, PARA QUE REALICE LA PRESENTE DILIGENCIA.

BAHIA DE CARAQUEZ, OCTUBRE 04 DEL 2010


Solanda Falcones Falcones
SECRETARIA GENERAL DEL CONCEJO DE SUCRE



**República del Ecuador
GOBIERNO CANTONAL DE SUCRE
SECRETARIA GENERAL**

AVISO AL PÚBLICO No. 153

SE HACE CONOCER A QUIENES INTERESE QUE EL SEÑOR MAURO ENRIQUE RISCO BARRE, HA SOLICITADO AL GOBIERNO CANTONAL DE SUCRE, SE LE CONCEDA EN VENTA UN LOTE DE TERRENO UBICADO EN EL SITIO PUERTO EBANO, PARROQUIA LEONIDAS PLAZA, CANTON SUCRE, EL MISMO QUE TIENE LAS SIGUIENTES CARACTERISTICAS:

NORTE: 23,00 MTS CON PROPIEDAD DE HUGO RISCO
SUR 20,00 MTS CON PROPIEDAD DE JOSE RISCO
ESTE: 18,00 MTS CON PROPIEDAD DE OLIVIA RISCO
OESTE: 19,00 MTS CON CALLEJON FAMILIAR DE 3 METROS DE ANCHO

SUPERFICIE TOTAL: 397,75 M2.

SI DENTRO DE VEINTE DIAS CONTADOS DESDE LA FECHA QUE SE PUBLICA ESTE CARTEL NO SE PRESENTA OPOSICION ALGUNA, LA INSTITUCION MUNICIPAL CONTINUARA CON LOS TRAMITES DE LEY PARA LA OBTENCION DE LA ESCRITURA DE ESTE PREDIO.

SE COMISIONA AL SEÑOR COMISARIO MUNICIPAL DEL CANTON, PARA QUE REALICE LA PRESENTE DILIGENCIA.

BAHIA DE CARAQUEZ, OCTUBRE 04 DEL 2010

**Solanda Falcones Falcones
SECRETARIA GENERAL DEL CONCEJO DE SUCRE**



República del Ecuador
GOBIERNO CANTONAL DE SUCRE
SECRETARIA GENERAL,

AVISO AL PÚBLICO No. 160

SE HACE CONOCER A QUIENES INTERESE QUE LA SEÑORA DAVILA DELGADO ROSA ANGELA, HA SOLICITADO AL GOBIERNO CANTONAL DE SUCRE, LE DÉ EN VENTA UN LOTE DE TERRENO, UBICADO EN PUERTO EBANO KM-16 DE LA PARROQUIA LEONIDAS PLAZA, CANTON SUCRE, CON LOS SIGUIENTES LINDEROS Y MEDIDAS:

NORTE: 12.60 MTS. CON PROPIEDAD DE LA SRA. GABRIELA FALLAIN
SUR: 10.00 MTS. CON PROPIEDAD DE LA SRA. ANGELA CASTILLA
ESTE: 9.00 MTS. CON CALLEJON FAMILIAR DE 2 MTS. DE ANCHO
OESTE: 5.30 MTS. CON PROPIEDAD DE LA SRA. RAMONA CHICA
SUPERFICIE TOTAL: 80.79 M2

SI DENTRO DE VEINTE DIAS CONTADOS DESDE LA FECHA QUE SE PUBLICA ESTE CARTEL NO SE PRESENTA OPOSICION ALGUNA, LA INSTITUCION MUNICIPAL CONTINUARA CON LOS TRAMITES DE LEY PARA LA OBTENCION DE LA ESCRITURA DE ESTE PREDIO.

SE COMISIONA AL SEÑOR COMISARIO MUNICIPAL DEL CANTON SUCRE, PARA QUE REALICE LA PRESENTE DILIGENCIA,

BAHIA DE CARAQUEZ, OCTUBRE 06 DEL 2010

SOLANDA FALCONES FALCONES
SECRETARIA GENERAL DEL CONCEJO DE SUCRE



República del Ecuador
GOBIERNO CANTONAL DE SUCRE
SECRETARIA GENERAL

AVISO AL PÚBLICO No. 163

SE HACE CONOCER A QUIENES INTERESE QUE LA SEÑORA GARCIA CHILA MARIA HERMELINDA, HA SOLICITADO AL GOBIERNO CANTONAL DE SUCRE. LE DE EN VENTA UN LOTE DE TERRENO. UBICADO EN PUERTO EBANO KM-16 DE LA PARROQUIA LEONIDAS PLAZA, CANTON SUCRE, CON LOS SIGUIENTES LINDEROS Y MEDIDAS:

NORTE: 16.50 MTS. CON CALLE PÚBLICA
SUR: 9.00 MTS. CON PROPIEDAD DE SR. GIBSON GARCIA
ESTE: 17.20 MTS. CON PROPIEDAD DEL SR. PABLO ZAMBRANO
OESTE: 11.90 MTS. CON PROPIEDAD DE LA SRA. ANGELICA ZAMBRANO
SUPERFICIE TOTAL: 187.12 M²

SI DENTRO DE VEINTE DIAS CONTADOS DESDE LA FECHA QUE SE PUBLICA ESTE CARTEL NO SE PRESENTA OPOSICION ALGUNA, LA INSTITUCION MUNICIPAL CONTINUARA CON LOS TRAMITES DE LEY PARA LA OBTENCION DE LA ESCRITURA DE ESTE PREDIO.

SE COMISIONA AL SEÑOR COMISARIO MUNICIPAL DEL CANTON SUCRE. PARA QUE REALICE LA PRESENTE DILIGENCIA.

BAHIA DE CARAQUEZ, OCTUBRE 06 DEL 2010


SOLANDA FALCONES FALCONES
SECRETARIA GENERAL DEL CONCEJO DE SUCRE

Gobierno Cantonal de Sucre
Dirección: Bahía de Caráquez, calles Bolívar y Ascazubi (esquina)
Teléfonos: 052-693500 052-692720
Web-site: www.bahiadecaraquez.com
E-mail: alcaldia@bahiadecaraquez.com



República del Ecuador
GOBIERNO CANTONAL DE SUCRE
SECRETARÍA

AVISO AL PÚBLICO No. 142

SE HACE CONOCER A QUIENES INTERESE QUE LA SEÑORA CAICEDO DELGADO MARIBEL ELIZABETH, HA SOLICITADO AL GOBIERNO CANTONAL DE SUCRE, SE LE DE EN VENTA UN LOTE DE TERRENO UBICADO EN LE KM. 16 PUERTO ÉBANO, PARROQUIA LEONIDAS PLAZA, CANTÓN SUCRE, EL MISMO QUE TIENE LAS SIGUIENTES CARACTERÍSTICAS:

NORTE: 10.70 MTS. CON PROPIEDAD SRA. VANESSA PAZ

SUR: 12.20 MTS. CON CALLE PÚBLICA

ESTE: 14.80 MTS. CON PROPIEDAD SRA. CLEOTILDE LOPEZ

OESTE: 14.80 MTS. CON PROPIEDAD SRA. VANESSA PAZ

SUPERFICIE TOTAL: 169.46 M2

SI DENTRO DE VEINTE DÍAS CONTADOS DESDE LA FECHA QUE SE PUBLICA ESTE CARTEL NO SE PRESENTA OPOSICIÓN ALGUNA, LA INSTITUCIÓN MUNICIPAL CONTINUARA CON LOS TRAMITES DE LEY PARA LA OBTENCIÓN DE LA ESCRITURA DE ESTE PREDIO.

SE COMISIONA AL SEÑOR COMISARIO DEL CANTÓN SUCRE, PARA QUE REALICE LA PRESENTE DILIGENCIA.

BAHÍA DE CARÁQUEZ, SEPTIEMBRE 20 DEL 2010

Solanda Falcones Falcones
SECRETARIA GENERAL DEL CONCEJO DE SUCRE



República del Ecuador
GOBIERNO CANTONAL DE SUCRE
SECRETARIA GENERAL

AVISO AL PÚBLICO No. 164


SE HACE CONOCER A QUIENES INTERESE QUE LA SEÑORA ESPINOZA VERA CANDY BETSABET, HA SOLICITADO AL GOBIERNO CANTONAL DE SUCRE, LE DE EN VENTA UN LOTE DE TERRENO, UBICADO EN PUERTO EBANO KM-16 DE LA PARROQUIA LEONIDAS PLAZA, CANTON SUCRE, CON LOS SIGUIENTES LINDEROS Y MEDIDAS:

NORTE: 9.00 MTS. CON PROPIEDAD DEL SR. MAXIMO MORAN
SUR: 9.00 MTS. CON PROPIEDAD DE LA SRA. JUANA MORAN
ESTE: 10.00 MTS. CON PROPIEDAD DE LA SRA. GREGORIA GARCIA
OESTE: 10.00 MTS. CON CALLEJON FAMILIAR DE 2 MTS. DE ANCHUR
SUPERFICIE TOTAL: 90.00 M2

SI DENTRO DE VEINTE DIAS CONTADOS DESDE LA FECHA QUE SE PUBLICA ESTE CARTEL NO SE PRESENTA OPOSICION ALGUNA, LA INSTITUCION MUNICIPAL CONTINUARA CON LOS TRAMITES DE LEY PARA LA OBTENCION DE LA ESCRITURA DE ESTE PREDIO.

SE COMISIONA AL SEÑOR COMISARIO MUNICIPAL DEL CANTON SUCRE, PARA QUE REALICE LA PRESENTE DILIGENCIA.

BAHIA DE CARAQUEZ, OCTUBRE 06 DEL 2010


SOLANDA FALCONES FALCONES
SECRETARIA GENERAL DEL CONCEJO DE SUCRE

Gobierno Cantonal de Sucre
Dirección: Bahía de Caráquez, calles Bolívar y Ascazubi (esquina)
Teléfonos: 052-693500 052-692720
Web-site: www.bahiadecaraquez.com
E-mail: alcaldia@bahiadecaraquez.com



República del Ecuador
GOBIERNO CANTONAL DE SUCRE
SECRETARIA GENERAL

AVISO AL PÚBLICO No. 165


SE HACE CONOCER A QUIENES INTERESE QUE EL SEÑOR ESPINOZA BASURTO ALFREDO VICENTE, HA SOLICITADO AL GOBIERNO CANTONAL DE SUCRE. LE DE EN VENJA UN LOTE DE TERRENO. UBICADO EN PUERTO EBANO KM-16 DE LA PARROQUIA LEONIDAS PLAZA. CANTON SUCRE, CON LOS SIGUIENTES LINDEROS Y MEDIDAS:

NORTE: 11.50 MTS. CON PROPIEDAD DEL SR. MAXIMO MORAN
SUR: 11.50 MTS. CON PROPIEDAD DE LA SRA. JUANA MORAN
ESTE: 10.00 MTS. CON CALLE CON FAMILIAR DE 2 MTS. DE ANCHO
OESTE: 10.00 MTS. CON PROPIEDAD DEL SR. MAXIMO MORAN
SUPERFICIE TOTAL: 115.00 M2.

SI DENTRO DE VEINTE DIAS CONTADOS DESDE LA FECHA QUE SE PUBLICA ESTE CARTEL NO SE PRESENTA OPOSICION ALGUNA, LA INSTITUCION MUNICIPAL CONTINUARA CON LOS TRAMITES DE LEY PARA LA OBTENCION DE LA ESCRITURA DE ESTE PREDIO.

SE COMISIONA AL SEÑOR COMISARIO MUNICIPAL DEL CANTON SUCRE. PARA QUE REALICE LA PRESENTE DILIGENCIA.

BAHIA DE CARAQUEZ, OCTUBRE 06 DEL 2010


SOLANDA FALCONES FALCONES
SECRETARIA GENERAL DEL CONCEJO DE SUCRE

Gobierno Cantonal de Sucre
Dirección: Bahía de Caráquez, calles Bolívar y Ascazubi (esquina)
Teléfonos: 052-893500 052-692720
Web-site: www.bahiadecaraguez.com
E-mail: gicaldia@bahiadecaraguez.com



República del Ecuador
GOBIERNO CANTONAL DE SUCRE
SECRETARIA GENERAL

AVISO AL PÚBLICO No. 162

SE HACE CONOCER A QUIENES INTERESE QUE LA SEÑORA ZAMBRANO BASURTO FATIMA ELIANA, HA SOLICITADO AL GOBIERNO CANTONAL DE SUCRE. LE DE EN VENTA UN LOTE DE TERRENO, UBICADO EN PUERTO EBANO KM-16 DE LA PARROQUIA LEONIDAS PLAZA. CANTON SUCRE, CON LOS SIGUIENTES LINDEROS Y MEDIDAS:


NORTE: 12.00 MTS. CON PROPIEDAD DEL SR. ROJAS ZAMBRANO
SUR: 12.00 MTS. CON CALLE ON FAMILIAR DE 2 MTS. DE ANCHO
ESTE: 9.00 MTS. CON CALLE FÚB. CA
OESTE: 9.00 MTS. CON PROPIEDAD DEL SR. EFRAQUIDES MOLINA

SUPERFICIE TOTAL: 108.00 M²

SI DENTRO DE VEINTE DIAS CONTADOS DESDE LA FECHA QUE SE PUBLICA ESTE CARTEL NO SE PRESENTA OPOSICION ALGUNA, LA INSTITUCION MUNICIPAL CONTINUARA CON LOS TRAMITES DE LEY PARA LA OBTENCION DE LA ESCRITURA DE ESTE PREDIO.

SE COMISIONA AL SEÑOR COMISARIO MUNICIPAL DEL CANTON SUCRE. PARA QUE REALICE LA PRESENTE DILIGENCIA.

BAHIA DE CARAQUEZ, OCTUBRE 06 DEL 2010


SOLANDA FALCONES FALCONES
SECRETARIA GENERAL DEL CONCEJO DE SUCRE



República del Ecuador
GOBIERNO CANTONAL DE SUCRE
SECRETARIA GENERAL

AVISO AL PÚBLICO No. 161

SE HACE CONOCER A QUIENES INTERESE QUE LA SEÑORA ANCHUNDIA CEDEÑO MARIA FERNANDA, HA SOLICITADO AL GOBIERNO CANTONAL DE SUCRE, LE DE EN VENTA UN LOTE DE TERRENO, UBICADO EN PUERTO EBANO KM-16 DE LA PARROQUIA LEONIDAS PLAZA, CANTON SUCRE, CON LOS SIGUIENTES LINDEROS Y MEDIDAS:

NORTE: 16.50 MTS. CON PROPIEDAD DEL SR. FULTON ARAU
SUR: 16.50 MTS. CON VIA TOSAGUA - BAHIA
ESTE: 29.00 MTS. CON CALLE A CAMARONERA DE FULTON ARAU
OESTE: 29.00 MTS. CON PROPIEDAD DE LA SRA. MARIA AZUCENA ZAMBRANO
SUPERFICIE TOTAL: 475.50 M2.

SI DENTRO DE VEINTE DIAS CONTADOS DESDE LA FECHA QUE SE PUBLICA ESTE CARTEL NO SE PRESENTA OPOSICION ALGUNA, LA INSTITUCION MUNICIPAL CONTINUARA CON LOS TRAMITES DE LEY PARA LA OBTENCION DE LA ESCRITURA DE ESTE PREDIO.

SE COMISIONA AL SEÑOR COMISARIO MUNICIPAL DEL CANTON SUCRE, PARA QUE REALICE LA PRESENTE DILIGENCIA.

BAHIA DE CARAQUEZ, OCTUBRE 06 DEL 2010

SOLANDA FALCONES FALCONES
SECRETARIA GENERAL DEL CONCEJO DE SUCRE



República del Ecuador
GOBIERNO CANTONAL DE SUCRE
SECRETARÍA GENERAL

AVISO AL PÚBLICO No. 166

SE HACE CONOCER A QUIENES INTERESE QUE LA SEÑORA ALCIVAR DIAZ AMBAR LEONELA, HA SOLICITADO AL GOBIERNO CANTONAL DE SUCRE, LE DE EN VENTA UN LOTE DE TERRENO, UBICADO EN PUERTO EBANO KM-16 DE LA PARROQUIA LEONIDAS PLAZA, CANTON SUCRE, CON LOS SIGUIENTES LINDEROS Y MEDIDAS:

NORTE:	8.50 MTS. CON VIA BAÑERA - TOSACOVA
SUR:	8.50 MTS. CON PROPIEDAD DEL SR. PABLO MOREIRA
ESTE:	18.00 MTS. CON PROPIEDAD DE LA SRA. MARGARITA DIAZ
OESTE:	18.00 MTS. CON PROPIEDAD DEL SR. RAMON MOREIRA
SUPERFICIE TOTAL: 158.00 M2.	

SI DENTRO DE VEINTE DIAS CONTADOS DESDE LA FECHA QUE SE PUBLICA ESTE CARTEL NO SE PRESENTA OPOSICION ALGUNA, LA INSTITUCION MUNICIPAL CONTINUARA CON LOS TRAMITES DE LEY PARA LA OBTENCION DE LA ESCRITURA DE ESTE PREDIO.

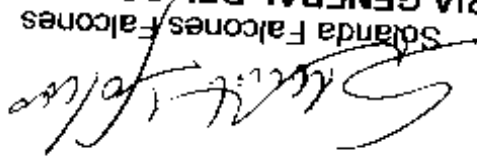
SE COMISIONA AL SENOR COMISARIO MUNICIPAL DEL CANTON SUCRE, PARA QUE REALICE LA PRESENTE DILIGENCIA.

BAHIA DE CARAQUEZ, OCTUBRE 06 DEL 2010

SOLANDA FALCONES FALCONES
SECRETARIA GENERAL DEL CONCEJO DE SUCRE

GOBIERNO CANTONAL DE SUCRE
Direccion: Bahía de Caraquez, Calles Bolívar y Ascásubi (esquina)
Teléfonos: 052-693500 052-692720
Web-site: www.bahiadecaraquez.com
E-mail: alcaldia@bahiadecaraquez.com

SECRETARÍA GENERAL DEL CONCEJO DE SUCRE
Solanda Falcones Falcones



BAHIA DE CARAQUEZ, SEPTIEMBRE 21 DEL 2010

SE COMISIONA AL SENOR COMISARIO DEL CANTON SUCRE, PARA QUE REALICE LA PRESENTE DILIGENCIA.

SI DENTRO DE VEINTE DIAS CONTADOS DESDE LA FECHA QUE SE PUBLICA ESTE CARTEL NO SE PRESENTA OPOSICION ALGUNA, LA INSTITUCION MUNICIPAL CONTINUARA CON LOS TRAMITES DE LEY PARA LA OBTENCION DE LA ESCRITURA DE ESTE PREDIO.

SUPERFICIE TOTAL: 92.40 M2

OESTE: 7.70 MTS. CON PROPIEDAD SRA. AZUCENA GARCIA

ESTE: 7.70 MTS. CON CALLEJON PUBLICO

SUR: 12.00 MTS. CON PROPIEDAD SRA. ROSA LUCAS

NORTE: 12.00 MTS. CON CALLE PUBLICA

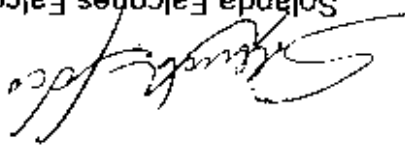
SE HACE CONOCER A QUIENES INTERESE QUE EL SENOR GARCIA LUCAS ANGEL SEGUNDO, HA SOLICITADO AL GOBIERNO CANTONAL DE SUCRE, SE LE DE EN VENTA UN LOTE DE TERRENO UBICADO EN LE KM. 16 PUERTO EBANO, PARROQUIA LEONIDAS PLAZA, CANTON SUCRE, EL MISMO QUE TIENE LAS SIGUIENTES CARACTERISTICAS:

AVISO AL PUBLICO No. 148

SECRETARÍA
GOBIERNO CANTONAL DE SUCRE
República del Ecuador



SECRETARIA GENERAL DEL CONCEJO DE SUCRE
Solanda Falcones Falcones



BAHIA DE CARÁQUEZ, SEPTIEMBRE 21 DEL 2010

SE COMISIONA AL SEÑOR COMISARIO DEL CANTÓN SUCRE, PARA QUE REALICE LA PRESENTE DILIGENCIA

SI DENTRO DE VEINTE DÍAS CONTADOS DESDE LA FECHA QUE SE PUBLICA ESTE CARTEL NO SE PRESENTA OPOSICIÓN ALGUNA, LA INSTITUCIÓN MUNICIPAL CONTINUARA CON LOS TRAMITES DE LEY PARA LA OBTENCIÓN DE LA ESCRITURA DE ESTE PREDIO.

SUPERFICIE TOTAL: 86.40 M2

ESTE: 8.00 MTS. CON PROPIEDAD SRA. ANGELA ISMELDA LUCAS

ESTE: 8.00 MTS. CON PROPIEDAD SR. MIGUEL LUCAS

SUR: 10.80 MTS. CON CALLE PÚBLICA

NORTE: 10.80 MTS. CON PROPIEDAD SR. ANGEL ALCIAR

SE HACE CONOCER A QUIENES INTERESE QUE LA SEÑORA GARCIA BASURTO MARIA LILIANA, HA SOLICITADO AL GOBIERNO CANTONAL DE SUCRE, SE LE DE EN VENTA UN LOTE DE TERRENO UBICADO EN LE KM. 16 PUERTO EBANO, PARROQUIA LEONIDAS PLAZA, CANTÓN SUCRE, EL MISMO QUE TIENE LAS SIGUIENTES CARACTERÍSTICAS:


AVISO AL PÚBLICO No. 147

GOBIERNO CANTONAL DE SUCRE
SECRETARIA
República del Ecuador



SECRETARIA GENERAL DEL CONCEJO DE SUCRE

Solanda Falcones Falcones



BAHIA DE CARAQUEZ, SEPTIEMBRE 21 DEL 2010

SE COMISIONA AL SENOR COMISARIO DEL CANTON SUCRE, PARA QUE REALICE LA PRESENTE DILIGENCIA

LA ESCRITURA DE ESTE PREDIO.
MUNICIPAL CONTINUARA CON LOS TRAMITES DE LEY PARA LA OBTENCION DE
ESTE CARTEL NO SE PRESENTA OPOSICION ALGUNA, LA INSTUJION
SI DENTRO DE VEINTE DIAS CONTADOS DESDE LA FECHA QUE SE PUBLICA

SUPERFICIE TOTAL: 79.20 M2

OESTE: 8.80 MTS. CON CANAL A ALT. DE HORMIGON ARMADO

ESTE: 8.80 MTS. CON PROPIEDAD SR. ANDRE BARRE

SUR: 9.00 MTS. CON PROPIEDAD SR. RAMON FALLAIN

NORTE: 9.00 MTS. CON CALLE PUBLICA

SE HACE CONOCER A QUIENES INTERESE QUE EL SENOR FALLAIN RENGIFO RAMON LEONARDO, HA SOLICITADO AL GOBIERNO CANTONAL DE SUCRE, SE LE DE EN VENTA UN LOTE DE TERRENO UBICADO EN LE KM. 16 PUERTO EBANO, PARROQUIA LEONIDAS PLAZA, CANTON SUCRE, EL MISMO QUE TIENE LAS SIGUIENTES CARACTERISTICAS:

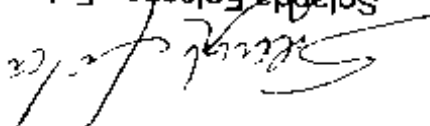
AVISO AL PUBLICO No. 146

SECRETARIA
GOBIERNO CANTONAL DE SUCRE
Republica del Ecuador



SECRETARIA GENERAL DEL CONCEJO DE SUCRE

Solanda Falcones Falcones



BAHIA DE CARAQUEZ, SEPTIEMBRE 20 DEL 2010

SE COMISIONA AL SENOR COMISARIO DEL CANTÓN SUCRE, PARA QUE REALICE LA PRESENTE DILIGENCIA.

SI DENTRO DE VEINTE DIAS CONTADOS DESDE LA FECHA QUE SE PUBLICA ESTE CARTEL NO SE PRESENTA OPOSICIÓN ALGUNA, LA INSTITUCIÓN MUNICIPAL CONTINUARA CON LOS TRAMITES DE LEY PARA LA OBTENCION DE LA ESCRITURA DE ESTE PREDIO.

SUPERFICIE TOTAL: 124.30 M2

OESTE: 11.00 MTS. CON PROPIEDAD SR. SEGUNDO HIDALGO

ESTE: 11.00 MTS. CON CALLEJON FAMILIAR DE 1.50 MTS. DE ANCHO

SUR: 11.30 MTS. CON CALLE PUBLICA

NORTE: 11.30 MTS. CON PROPIEDAD SR. PIERRE CEVALLOS

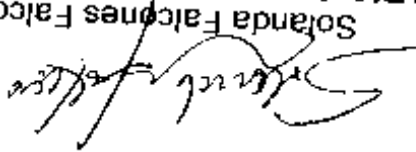
SE HACE CONOCER A QUIENES INTERESE QUE LA SENORA FALCONES AVILA MARIA VALENTINA, HA SOLICITADO AL GOBIERNO CANTONAL DE SUCRE, SE LE DE EN VENTA UN LOTE DE TERRENO UBICADO EN LE KM. 16 PUERTO EBANO, PARROQUIA LEONIDAS PLAZA, CANTÓN SUCRE, EL MISMO QUE TIENE LAS SIGUIENTES CARACTERÍSTICAS:

AVISO AL PÚBLICO No. 132

SECRETARIA
GOBIERNO CANTONAL DE SUCRE
República del Ecuador



SECRETARIA GENERAL DEL CONCEJO DE SUCRE
Solanda Falcones Falcones



BAHIA DE CARAQUEZ, SEPTIEMBRE 21 DEL 2010

SE COMISIONA AL SEÑOR COMISARIO DEL CANTÓN SUCRE, PARA QUE REALICE LA PRESENTE DILIGENCIA.

SI DENTRO DE VEINTE DÍAS CONTADOS DESDE LA FECHA QUE SE PUBLICA ESTE CARTEL NO SE PRESENTA OPOSICIÓN ALGUNA, LA INSTITUCIÓN MUNICIPAL CONTINUARA CON LOS TRÁMITES DE LEY PARA LA OBTENCIÓN DE LA ESCRITURA DE ESTE PREDIO.

SUPERFICIE TOTAL: 75.00 M2

OESTE: 10.00 MTS. CON PROPIEDAD PIERRE CEVALLOS

ESTE: 10.00 MTS. CON PROPIEDAD SR. BARTOLO LOOR

SUR: 8.00 MTS. CON PROPIEDAD SR. BARTOLO LOOR Y CALLEJON PUBLICO 2 MTS. DE ANCHO

NORTE: 7.00 MTS. CON PROPIEDAD SR. MANOLO INTRIAGO

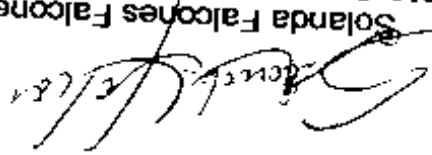
SE HACE CONOCER A QUIENES INTERESE QUE LA SEÑORA LOOR LOOR MARIA MANUELA, HA SOLICITADO AL GOBIERNO CANTONAL DE SUCRE, SE LE DE EN VENTA UN LOTE DE TERRENO UBICADO EN LE KM. 16 PUERTO EBANO, PARROQUIA LEONIDAS PLAZA, CANTÓN SUCRE, EL MISMO QUE TIENE LAS SIGUIENTES CARACTERÍSTICAS:

AVISO AL PÚBLICO No. 149

SECRETARIA
GOBIERNO CANTONAL DE SUCRE
República del Ecuador



SECRETARIA GENERAL DEL CONCEJO DE SUCRE
Solanda Falcones Falcones



BAHIA DE CARAQUEZ, SEPTIEMBRE 21 DEL 2010

SE COMISIONA AL SEÑOR COMISARIO DEL CANTÓN SUCRE, PARA QUE REALICE LA PRESENTE DILIGENCIA.

SI DENTRO DE VEINTE DIAS CONTADOS DESDE LA FECHA QUE SE PUBLICA ESTE CARTEL NO SE PRESENTA OPOSICIÓN ALGUNA, LA INSTITUCIÓN MUNICIPAL CONTINUARA CON LOS TRAMITES DE LEY PARA LA OBTENCIÓN DE LA ESCRITURA DE ESTE PREDIO.

SUPERFICIE TOTAL: 220.80 M²

ESTE: 9.20 MTS. CON PROPIEDAD SR. GIBSON GARCIA

ESTE: 9.20 MTS. CON PROPIEDAD SR. JOSE FARIAS

SUR: 24.00 MTS. CON VIA TOSAGUA - BAHIA

NORTE: 24.00 MTS. CON PROPIEDAD SRA. CRISTINA JIMENEZ Y CARLOS ZAMBRANO


SE HACE CONOCER A QUIENES INTERESE QUE LA SEÑORA HIDALGO ESPINOZA PACA ALEJANDRA, HA SOLICITADO AL GOBIERNO CANTONAL DE SUCRE, SE LE DE EN VENTA UN LOTE DE TERRENO UBICADO EN LE KM. 16 PUERTO EBANO, PARROQUIA LEONIDAS PLAZA, CANTÓN SUCRE, EL MISMO QUE TIENE LAS SIGUIENTES CARACTERÍSTICAS:

AVISO AL PÚBLICO No. 150

GOBIERNO CANTONAL DE SUCRE
SECRETARIA
República del Ecuador



SECRETARIA GENERAL DEL CONCEJO DE SUCRE
Standa Falcones Falcones



BAHIA DE CARAQUEZ, SEPTIEMBRE 21 DEL 2010

SE COMISIONA AL SENOR COMISARIO DEL CANTON SUCRE, PARA QUE REALICE LA PRESENTE DILIGENCIA.

SI DENTRO DE VEINTE DIAS CONTADOS DESDE LA FECHA QUE SE PUBLICA ESTE CARTEL NO SE PRESENTA OPOSICION ALGUNA, LA INSTITUCION MUNICIPAL CONTINUARA CON LOS TRAMITES DE LEY PARA LA OBTENCION DE LA ESCRITURA DE ESTE PREDIO.

SUPERFICIE TOTAL: 82,80 M²

- NORTE: 9,00 MTS. CON MALECON PUERTO EBANO
- SUR: 9,00 MTS. CON PROPIEDAD SR. DIONISIO FALLAIN
- ESTE: 9,20 MTS. CON PROPIEDAD SR. DIONISIO FALLAIN
- OESTE: 9,20 MTS. CON PROPIEDAD SR. FRANKLIN FARIAS

SE HACE CONOCER A QUIENES INTERESE QUE LA SENORA REYES LOOR GLADYS MARGARITA, HA SOLICITADO AL GOBIERNO CANTONAL DE SUCRE, SE LE DE EN VENTA UN LOTE DE TERRENO UBICADO EN LE KM. 16 PUERTO EBANO, PARROQUIA LEONIDAS PLAZA, CANTON SUCRE, EL MISMO QUE TIENE LAS SIGUIENTES CARACTERISTICAS:

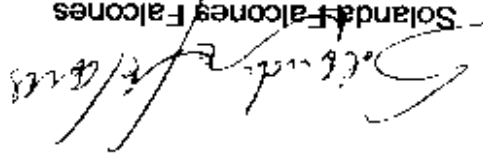
AVISO AL PUBLICO No. 151

GOBIERNO CANTONAL DE SUCRE
SECRETARIA
Republica del Ecuador



SECRETARIA GENERAL DEL CONCEJO DE SUCRE

Solanda Falcones Falcones



BAHIA DE CARAQUEZ, SEPTIEMBRE 20 DEL 2010

SE COMISIONA AL SENOR COMISARIO DEL CANTON SUCRE, PARA QUE REALICE LA PRESENTE DILIGENCIA.

LA ESCRITURA DE ESTE PREDIO,
MUNICIPAL CONTINUARA CON LOS TRAMITES DE LEY PARA LA OBTENCION DE
ESTE CARTEL NO SE PRESENTA OPOSICION ALGUNA, LA INSTUCCION
SI DENTRO DE VEINTE DIAS CONTADOS DESDE LA FECHA QUE SE PUBLICA

SUPERFICIE TOTAL: 102.93 M2

OESTE: 10.00 MTS. CON PROPIEDAD SR. PEDRO MOREIRA

ESTE: 12.50 MTS. CON PROPIEDAD SRA. RAMONA CHICA

SUR: 7.70 MTS. CON CALLE PÚBLICA

NORTE: 10.60 MTS. CON PASAJE PÚBLICO

SE HACE CONOCER A QUIENES INTERESE QUE LA SENORA MOREIRA MOREIRA
CARMEN AUXILIADORA, HA SOLICITADO AL GOBIERNO CANTONAL DE SUCRE,
SE LE DE EN VENTA UN LOTE DE TERRENO UBICADO EN LE KM. 16 PUERTO
EBANO, PARROQUIA LEONIDAS PLAZA, CANTON SUCRE, EL MISMO QUE TIENE
LAS SIGUIENTES CARACTERISTICAS:

AVISO AL PÚBLICO No. 133

SECRETARIA
GOBIERNO CANTONAL DE SUCRE
República del Ecuador

