

República del Ecuador

**GOBIERNO CANTONAL DE SUCRE  
SECRETARIA**

**AVISO AL PUBLICO No. 181-A**

SE HA EL CONOCER A QUIENES INTERESE QUE EL SEÑOR RAUL BIENVENIDO VEGA DEMERA HA SOLICITADO AL GOBIERNO CANTONAL DE SUCRE, LE VENTA EN VENTA UN LOTE DE TERRENO UBICADO EN EL QUINERO, PATRONATO GUARANDA CANTON SUCRE EL CUAL TIENE LAS SIGUIENTES CARACTERISTICAS:

VALOR TOTAL DE LA VENTA: \$ 1.100.000,00 (UN MILLON CIENTO MIL DOLARES)

VALOR TOTAL DE LA VENTA: \$ 1.100.000,00 (UN MILLON CIENTO MIL DOLARES)

VALOR TOTAL DE LA VENTA: \$ 1.100.000,00 (UN MILLON CIENTO MIL DOLARES)

VALOR TOTAL DE LA VENTA: \$ 1.100.000,00 (UN MILLON CIENTO MIL DOLARES)

VALOR TOTAL: \$ 1.100.000,00

SE HA DADO EL VEINTE DIAS CONTADOS DESDE LA FECHA QUE SE PUBLICA ESTE CANTON NO SE PRESENTA OPOSICION JUICIAL LA INSTITUCION MUNICIPAL CONTINUADA CON LOS TRAMITES DE LEY PARA LA OBTENCION DE LA LICENCIA DE ESTE PAGO.

SE HA DADO EL VEINTE DIAS CONTADOS DESDE LA FECHA QUE SE PUBLICA ESTE CANTON NO SE PRESENTA OPOSICION JUICIAL LA INSTITUCION MUNICIPAL CONTINUADA CON LOS TRAMITES DE LEY PARA LA OBTENCION DE LA LICENCIA DE ESTE PAGO.

SE HA DADO EL VEINTE DIAS CONTADOS DESDE LA FECHA QUE SE PUBLICA ESTE CANTON NO SE PRESENTA OPOSICION JUICIAL LA INSTITUCION MUNICIPAL CONTINUADA CON LOS TRAMITES DE LEY PARA LA OBTENCION DE LA LICENCIA DE ESTE PAGO.

Coordinadora General de Asesoría Jurídica

**SECRETARIA GENERAL DEL CONCEJO DE SUCRE**





GOBIERNO CANTONAL DE SUCRE

SECRETARIA

AVISO AL PUBLICO No. 183 B

SE HA DE CONOCER A QUIENES INTERESE QUE LA SEÑORA YOLANDA JARDANÍA BEJAERA LUJAS, HA SUPLICADO AL GOBIERNO CANTONAL DE SUCRE SE LE DE EN VENTA UN LOTE DE TERRENO UBICADO EN EL PUEBLO PARROQUIA CHARAPUNG, CANTON SUCRE EL MISMO QUE TIENE LAS SIGUIENTES CARACTERÍSTICAS

AREA TOTAL: 10.000 M2  
AREA CONSTRUIDA: 10.000 M2  
AREA DE PAVIMENTACION: 10.000 M2  
AREA DE VEREDA: 10.000 M2  
AREA DE CERRAMIENTO: 10.000 M2  
AREA DE CERRAMIENTO: 10.000 M2

SE DENTRO DE VEINTE DIAS CONTADOS DESDE LA FECHA QUE SE PUBLICA ESTE AVISO NO SE PRESENTA OPOSICION ALGUNA, LA INSTITUCION MUNICIPAL CONTINUARA CON LOS TRAMITES DE LEY PARA LA OBTENCION DE LA ESCRITURA DE ESTE PREDIO.

SE COMISIONA AL SEÑOR COMARIO DE LA PARROQUIA CHARAPUNG, PARA QUE REALICE LA PRESENTE OPERACION.

CAJAS DE CARAQUEZ NOVIEMBRE 1 DE 2017

*[Firma manuscrita]*

SECRETARIA GENERAL DEL CONCEJO DE SUCRE

SECRETARIA GENERAL DEL CONCEJO DE SUCRE





República del Ecuador

**GOBIERNO CANTONAL DE SUCRE  
SECRETARIA**

**AVISO AL PUBLICO No. 182-E**

SE HACE CONOCER A QUIENES INTERESE QUE LA SEÑORA CRUZ MARIA MIRALLO FUENTES, HA SOLICITADO AL GOBIERNO CANTONAL DE SUCRE, EN UN DE SU VENTA UN LOTE DE TERRENO UBICADO EN EL PUEBLO, PARROQUIA CHARAQUIN, CANTÓN SUCRE, EL MISMO QUE TIENE LAS SIGUIENTES CARACTERÍSTICAS:


AREA: 1.700,00 m<sup>2</sup> (UN MIL SETECIENTOS Y CINCUENTA Y CINCO M<sup>2</sup>)  
SOLAR: 1.000,00 m<sup>2</sup> (UN MIL CIENTO Y CINCUENTA Y CINCO M<sup>2</sup>)  
ESTRUCTURA: 1.000,00 m<sup>2</sup> (UN MIL CIENTO Y CINCUENTA Y CINCO M<sup>2</sup>)  
DIRECCION: SUR-ESTE  
SUPERFICIE DEL LOTE: 1.700,00 m<sup>2</sup>


SI DENTRO DE VEINTE DÍAS CONTADOS DESDE LA FECHA QUE SE PUBLICA ESTE CARTEL NO SE PRESENTA OPOSICIÓN ALGUNA, LA INSTITUCIÓN MUNICIPAL CONTINUARA CON LOS TRAMITES DE LEY PARA LA OBTENCIÓN DE LA ESCRITURA DE ESTE PREDIO.

SE CONDICIONA AL SENOR CORREARIO DE LA PARROQUIA CHARAQUIN, PARA QUE REALICE EL PRESENTE PROCESO.

BARRIO DE CHARAQUEZ, NOVIEMBRE 8 DEL 2010

SECRETARIA GENERAL DEL CONCEJO DE SUCRE





República del Ecuador  
**GOBIERNO CANTONAL DE SUCRE**  
**SECRETARÍA**

**CONCEJO MUNICIPAL NO. 190 B**

SE HACE CONOCER A QUIENES INTERESE QUE LA SEÑORA, ROSA PAULINA BRIONES MIENTES, HA SOLICITADO AL GOBIERNO CANTONAL DE SUCRE, SE LE DE EN VENTA UN LOTE DE TERRENO UBICADO EN EL PUEBLITO PARROQUIA CHARAPOTO, CANTÓN SUCRE, EL MISMO QUE TIENE LAS SIGUIENTES CARACTERÍSTICAS:

NORTE 110 METROS CON CALLELA Nº 177 DE 2 METROS DE ANCHO

SUR 110 METROS CON CALLELA Nº 177 DE 2 METROS DE ANCHO

ESTE 110 METROS CON PROPIEDAD DEL SR. JORGE MIENTES

OGIVALE 110 METROS CON PROPIEDAD DEL SR. LUIS ROBRICHES

VALOR DE TOTAL \$4.500,00

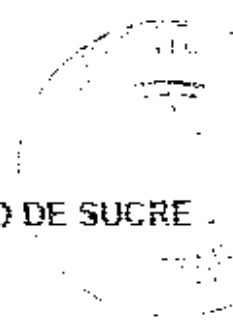
EL ESPACIO DE VEINTE DÍAS CONTADOS DESDE LA FECHA QUE SE PUBLICA ESTE CARTEL NO SE PRESENTA OPOSICIÓN ALGUNA, LA INSTITUCIÓN MUNICIPAL CONTINUARÁ CON LOS TRÁMITES DE LEY PARA LA OBTENCIÓN DE LA ESCRITURA DE ESTE PREDIO.

SE COMISIONA AL SEÑOR COMISARIO DE LA PARROQUIA CHARAPOTO, PARA QUE REALICE LA PRESENTE DILIGENCIA

BAHÍA DE CARÁQUEZ, NOVIEMBRE 9 DEL 2010

*Silvia Falcones*  
 Silvia Falcones Falcones

SECRETARÍA GENERAL DEL CONCEJO DE SUCRE





República del Ecuador

**GOBIERNO CANTONAL DE SUCRE  
SECRETARÍA**

**AVISO AL PÚBLICO No. 194 B**

SE HACE CONOCER A QUIENES INTERESE QUE LA SEÑORA RUTH TRINIDAD ESPINEL ZAMORA, HA SOLICITADO AL GOBIERNO CANTONAL DE SUCRE, SE LE DE EN VENTA UN LOTE DE TERRENO UBICADO EN EL BALNEARIO DE SAN JUANITO PARRQUIJA CHARAPOTO, CANTÓN SUCRE, EL MISMO QUE TIENE LAS SIGUIENTES CARACTERÍSTICAS:

AREA TOTAL: 10.000 M<sup>2</sup> (10.000 M<sup>2</sup>)

AREA CONSTRUIDA: 0,00 M<sup>2</sup> (0,00 M<sup>2</sup>)

ESTADO: CONSTRUIDA: 0,00 M<sup>2</sup> (0,00 M<sup>2</sup>)


VALOR ESTIMADO: 200.000,00 DOLARES (200.000,00 DOLARES)


VALOR DE TOTAL: 200.000,00

SI DENTRO DE VEINTE DÍAS CONTADOS DESDE LA FECHA QUE SE PUBLICA ESTE CARTEL, NO SE HICIERA OPUSICIÓN ALGUNA, LA INSTITUCIÓN MUNICIPAL CONTINUARÁ CON LOS TRÁMITES DE LEY PARA LA OBTENCIÓN DE LA LICENCIA DE CONSTRUCCIÓN.

SE COMISIÓN AL SEÑOR CARLOS DE LA PARRQUIJA CHARAPOTO PARA QUE CUMPLA LA PRESENTE OBLIGACIÓN.

EN LA CIUDAD DE SUCRE, EL 03 DE DICIEMBRE DE 2010

  
Patricia Castro  
SECRETARÍA GENERAL DEL CONCEJO DE SUCRE







REPÚBLICA DEL ECUADOR  
GOBIERNO CANTONAL DE SUZÚR  
SUZÚR - AZUAY

AVISO AL PÚBLICO Nº 192

SE HACE CONOCER A QUIENES INTERESE QUE LA SEÑORA, MARIA YEXSENIA NARRA JARAMILLO HA SOLICITADO AL GOBIERNO CANTONAL DE SUZÚR, SE LE CONCEDA EN VENTA UN LOTE DE TERRENO UBICADO EN EL SECTOR DE LA EDAD DEL VAPOR DEL CANTÓN DE LA PARRUKITA CON DAS PLAZA CAY CON SUFRE EL MARCO QUE DISEÑÓ LAS SIGUIENTES CARACTERÍSTICAS:

NORTE: 10,00 METROS CON CALLE PALMERA # 100

SUR: 10,00 METROS CON PROPIEDAD MARIA LUCENA VERA

ESTE: 7,21 METROS CON LOTE # 9

OESTE: 10,00 METROS CON CALLE PALMERA # 100 VELEZ CEN ENO

SUPERFICIE TOTAL: 72,50 M<sup>2</sup>

EL DÍA NO AL VEINTÉ DIAS CONTADOS DESDE LA FECHA QUE SE PUBLICA ESTE CARTEL NO SE PRESENTA OPOSICIÓN ALGUNA, LA INSTITUCIÓN MUNICIPAL CONTINUARÁ CON LOS TRÁMITES DE LEY PARA LA OBTENCIÓN DE LA ESCRITURA DE ESTE PREDIO.

EL TOWNYERO ES SEÑOR COMISARIO MUNICIPAL DE SEÑOR DE CARAQUEZ ALDO DÍAZ RIVERA EN LA PRESENTE OFICINA.

EN SUZÚR DE CARAQUEZ, NOVIEMBRE 20 DE 2010

  
SELVA MARÍA FALCÓN  
SECRETARÍA GENERAL DEL CONCEJO DE SUZÚR



REPÚBLICA DEL ECUADOR  
GOBIERNO CANTONAL DE SUCRE  
CALLE ANA GARCÍA

**AVISO AL PÚBLICO N° 193**

SE HACE CONOCER A QUIENES INTERESE QUE LA SEÑORA, **MARIA EUGENIA MERA JARAMILLO** HA SOLICITADO AL GOBIERNO CANTONAL DE SUCRE, SE LE CONCEDA EN VENTA UN LOTE DE TERRENO UBICADO EN EL SECTOR DE LA CIUDAD LA MAR DEL DIFUNDO DE LA PARROQUIA LEON DAS PLAZA, CANTÓN SUCRE, EL MISMO QUE TIENE LAS SIGUIENTES CARACTERÍSTICAS:

**NORTE:** 11,10 MTS CON PROPIEDAD DE ANA FLORENTINA MERA JARAMILLO

**SUR:** 10,80 MTS CON LOTE # 12

**ESTE:** 7,25 MTS CON LOTE # 9

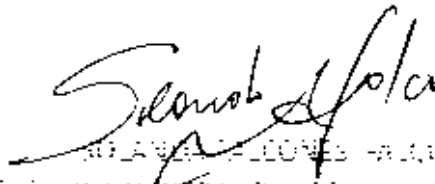
**OESTE:** 7,25 MTS CON CALLE PACO DE VELES CENTRO

**SUPERFICIE TOTAL: 73,60 M<sup>2</sup>**

**SI DENTRO DE VEINTE DÍAS CONTADO DESDE LA FECHA QUE SE PUBLICA ESTE CARTER NO SE PRESENTA OPOSICIÓN ALGUNA, LA INSTITUCIÓN MUNICIPAL CONTINUARÁ CON LOS TRÁMITES DE LEY PARA LA OBTENCIÓN DE LA ESCRITURA DE ESTE PREDIO.**

SE CONFORMA AL SEÑOR COMISARIO MUNICIPAL DE BARRIO DE CARACOL, PABLO C. FERRUCIO LA CRUZ EN SU GESTIÓN.

EN LA CIUDAD DE CARACOL, NOVENEMBRE VEINTIUNO 2010

  
MARIANA CALLEJAS RAMÍREZ  
SECRETARÍA GENERAL DEL MUNICIPIO DE SUCRE



República del Ecuador  
**GOBIERNO CANTONAL DE SUCRE**  
**SECRETARÍA**

**AVISO AL PÚBLICO No. 187.**

SE HACE CONOCER A QUIENES INTERESE QUE LA SEÑORA **LOOR LITARDO MARIA** HA SOLICITADO AL GOBIERNO CANTONAL DE SUCRE, SE LE DE EN VENTA UN LOTE DE TERRENO UBICADO EN PUERTO EBANO, PARROQUIA LEONIDAS PLAZA, CANTÓN SUCRE, EL MISMO QUE TIENE LAS SIGUIENTES CARACTERÍSTICAS:

**NORTE:** 12.30 MTS. CON PROLONGACION DE CALLE

**SUR:** 12.30 MTS. CON PROPIEDAD DE LA SRA. MARIA LOOR.

**ESTE:** 2.30 MTS. CON PROPIEDAD DEL SR. ANGEL GONCALVES

**OESTE:** 4.50 MTS. CON PROPIEDAD DEL SR. SEGUNDO PELONZO

**SUPERFICIE TOTAL:** 41.82 M2

**SI DENTRO DE VEINTE DÍAS CONTADOS DESDE LA FECHA QUE SE PUBLICA ESTE CARTEL NO SE PRESENTA OPOSICIÓN ALGUNA, LA INSTITUCIÓN MUNICIPAL CONTINUARA CON LOS TRAMITES DE LEY PARA LA OBTENCIÓN DE LA ESCRITURA DE ESTE PREDIO.**

SE COMISIONA AL SEÑOR COMISARIO DEL CANTÓN PARA QUE REALICE LA PRESENTE DILIGENCIA.

BAHÍA DE CARÁQUEZ, NOVIEMBRE 26 DEL 2010

Solanda Falcones Falcones  
**SECRETARIA GENERAL DEL CONCEJO DE SUCRE**



**REPUBLICA DEL ECUADOR  
GOBIERNO CANTONAL DE SUCRE  
SECRETARIA GENERAL**

**AVISO AL PÚBLICO Nº 189**

SE HACE CONOCER A QUIENES INTERESE QUE LOS SEÑORES JOSE JAVIER CEDEÑO JAMA Y MARIANA TERESA MATAMORO ANDRADE, HAN SOLICITADO AL GOBIERNO CANTONAL DE SUCRE, SE LE CONCEDA EN VENTA UN LOTE DE TERRENO UBICADO EN EL SECTOR DEL KM-8 DE LA PARROQUIA LEONIDAS PLAZA, CANTON SUCRE, EL MISMO QUE TIENE LAS SIGUIENTES CARACTERISTICAS:

**NORTE:** 14.20 MTS CON CALLEJON PÚBLICO

**SUR:** 16.50 MTS CON CALLEJON PÚBLICO

**ESTE:** 14,50 MTS CON TERRENO MUNICIPAL

**OESTE:** 17.50 MTS CON CON POSESION DE LA SRA MARIANA QUIÑONEZ

**SUPERFICIE TOTAL: 245.60M2**

**SI DENTRO DE VEINTE DIAS CONTADO DESDE LA FECHA QUE SE PUBLICA ESTE CARTEL NO SE PRESENTA OPOSICION ALGUNA, LA INSTITUCION MUNICIPAL CONTINUARA CON LOS TRAMITES DE LEY PARA LA OBTENCION DE LA ESCRITURA DE ESTE PREDIO.**

SE COMISIONA AL SEÑOR COMISARIO MUNICIPAL DEL CANTON SUCRE, PARA QUE REALICE LA PRESENTE DILIGENCIA.

BAHIA DE CARAQUEZ, NOVIEMBRE 23 DEL 2010

**SOLANDA FALCONES FALCONES  
SECRETARIA GENERAL DEL CONCEJO DE SUCRE**



REPUBLICA DEL ECUADOR  
GOBIERNO CANTONAL DE SUCRE  
SECRETARIA GENERAL

**AVISO AL PÚBLICO Nº 191**

SE HACE CONOCER A QUIENES INTERESE QUE EL SEÑOR, ATAHUALPA ENRIQUE CHICA GUERRERO, HA SOLICITADO AL GOBIERNO CANTONAL DE SUCRE, SE LE CONCEDA EN VENTA UN LOTE DE EXCEDENTE DE TERRENO UBICADO EN EL SECTOR DE SAN ROQUE DE LA PARROQUIA BAHIA DE CARAQUEZ, CANTON SUCRE, EL MISMO QUE TIENE LAS SIGUIENTES CARACTERISTICAS:

NORTE: 11.50 MTS CON CALLE MEJIA

SUR: 9.20 MTS CON PROP SR. ATAHUALPA CHICA GUERRERO COMPRADOR

ESTE: 7.15 MTS CON ESCALINATA

OESTE: 3.30 MTS CON PROPIEDAD BANCO DEL PICHINCHA

SUPERFICIE TOTAL: 50.00M2

**SI DENTRO DE VEINTE DIAS CONTADO DESDE LA FECHA QUE SE PUBLICA ESTE CARTEL NO SE PRESENTA OPOSICION ALGUNA, LA INSTITUCION MUNICIPAL CONTINUARA CON LOS TRAMITES DE LEY PARA LA OBTENCION DE LA ESCRITURA DE ESTE PREDIO.**

SE COMISIONA AL SEÑOR COMISARIO MUNICIPAL DE BAHIA DE CARAQUEZ, PARA QUE REALICE LA PRESENTE DILIGENCIA.

BAHIA DE CARAQUEZ, NOVIEMBRE 23 DEL 2010

SOLANDA FALCONES FALCONES  
SECRETARIA GENERAL DEL CONCEJO DE SUCRE



**República del Ecuador  
GOBIERNO CANTONAL DE SUCRE  
SECRETARIA GENERAL**

**AVISO AL PÚBLICO No. 188**

SE HACE CONOCER A QUIENES INTERESE QUE LA SEÑORA AVILA ZAMBRANO MARIA MAGDALENA, HA SOLICITADO AL GOBIERNO CANTONAL DE SUCRE, SE LE CONCEDA EN VENTA UN LOTE DE TERRENO UBICADO EN EL SITIO BEBEDERO, PARROQUIA CHARAPOTO, CANTON SUCRE, EL MISMO QUE TIENE LAS SIGUIENTES CARACTERISTICAS:

NORTE: 33.00 MTS CON PROPIEDAD DE MERCEDES AVILA

SUR: 41.55 MTS CON PROPIEDAD DE AVELINO AVILA

ESTE: 27.50 MTS CON VIA ROCAFUERTE-CHARAPOTO

OESTE: 30.00 MTS CON HEREDEROS TALLEDO

SUPERFICIE TOTAL: 1.034.85 M2.

**SI DENTRO DE VEINTE DIAS CONTADOS DESDE LA FECHA QUE SE PUBLICA ESTE CARTEL NO SE PRESENTA OPOSICION ALGUNA, LA INSTITUCION MUNICIPAL CONTINUARA CON LOS TRAMITES DE LEY PARA LA OBTENCION DE LA ESCRITURA DE ESTE PREDIO.**

SE COMISIONA AL SEÑOR COMISARIO MUNICIPAL DE LA PARROQUIA CHARAOTO, PARA QUE REALICE LA PRESENTE DILIGENCIA.

BAHIA DE CARAQUEZ, NOVIEMBRE 22 DEL 2010

Solanda Falcones Falcones  
SECRETARIA GENERAL DEL CONCEJO DE SUCRE

